


**LEI MUNICIPAL n°1.017/2019.**

"Dispõe sobre os limites do perímetro urbano da cidade de Paineiras."

O Povo do Município de Paineiras, por seus representantes legais na Câmara Municipal, Estado de Minas Gerais, aprovou e o Prefeito Municipal, Afrânio Alves Mendonça Neto, sanciona a seguinte lei:

**Art.1°** O Perímetro urbano da cidade de Paineiras passa a ser o seguinte:

a) Inicia-se no ponto **P017** definido pelas coordenadas N: **7.911.253,659** m e E: **443.886,315** m, confrontando com **JOSÉ EUSTÁQUIO CORRÊA**, deste segue até o ponto **P016** definido pelas coordenadas N: **7.910.816,632** m e E: **443.858,203** m, com azimute de **183°40'50"** e distância de **437,93** agora confrontando com **DALVA MARIA DO CARMO**; deste segue até o ponto **P015** definido pelas coordenadas N: **7.910.272,412** m e E: **444.154,183** m, com azimute de **151°27'36"** e distância de **619,50** agora confrontando com **WALTER ALVES DA SILVA**; deste segue até o ponto **P014** definido pelas coordenadas N: **7.910.443,031** m e E: **444.419,659** m, com azimute de **57°16'17"** e distância de **315,58** deste segue até o ponto **P013** definido pelas coordenadas N: **7.910.860,627** m e E: **444.363,438** m, com azimute de **352°19'57"** e distância de **421,36** agora confrontando com **LUIZ GONZAGA DE LIMA**; deste segue até o ponto **P012** definido pelas coordenadas N: **7.910.825,738** m e E: **444.541,918** m, com azimute de **101°03'38"** e distância de **181,86** agora confrontando com **MERCEDES ALVES GOMES**; deste segue até o ponto **P011** definido pelas coordenadas N: **7.910.364,458** m e E: **444.607,234** m, com azimute de **171°56'26"** e distância de **465,88** agora confrontando com **ESTRADA PAINEIRAS/POÇÕES**; deste segue até o ponto **P010** definido pelas coordenadas N: **7.909.820,550** m e E: **444.456,970** m, com azimute de **195°26'37"** e distância de **564,28** agora confrontando com **ESTRADA FRANCISCO FERREIRA DE OLIVEIRA**; deste segue até o ponto **P009** definido pelas coordenadas N: **7.909.626,995** m e E: **444.172,256** m, com azimute de **235°47'29"** e distância de **344,28** agora confrontando com **JOÃO PEREIRA FERRÃO NETO**; deste segue até o ponto **P008** definido pelas coordenadas N: **7.909.014,650** m e E: **444.352,675** m, com azimute de **163°34'59"** e distância de **638,37** agora confrontando com **JAIR RAMIRO DE OLIVEIRA**; deste segue até o ponto **P007** definido pelas coordenadas N: **7.908.465,439** m e E: **444.301,486** m, com




Afrânio Alves Mendonça Neto  
Prefeito Municipal


azimute de **185°19'29"** e distância de **551,59** agora confrontando com **ESTRADA SAIDA GERAIS/LAGINHA E GALHEIROS**; deste segue até o ponto **P006** definido pelas coordenadas N: **7.908.415,684** m e E: **443.698,390** m, com azimute de **265°17'02"** e distância de **605,14** agora confrontando com **SUCESORES DE BERNADO MENDES FILHO**; deste segue até o ponto **P005** definido pelas coordenadas N: **7.908.213,367** m e E: **443.106,267** m, com azimute de **251°08'08"** e distância de **625,73** deste segue até o ponto **P004** definido pelas coordenadas N: **7.909.440,383** m e E: **441.634,042** m, com azimute de **309°48'33"** e distância de **1.916,51** agora confrontando com **JOÃO ALVES DE SOUSA**; deste segue até o ponto **P003** definido pelas coordenadas N: **7.909.517,595** m e E: **441.649,992** m, com azimute de **11°40'18"** e distância de **78,84** deste segue até o ponto **P002** definido pelas coordenadas N: **7.909.861,629** m e E: **442.490,019** m, com azimute de **67°43'42"** e distância de **907,75** agora confrontando com **LEONARDO LEITE PRAÇA**; deste segue até o ponto **P001** definido pelas coordenadas N: **7.910.898,744** m e E: **442.910,474** m, com azimute de **22°04'05"** e distância de **1.119,10** agora confrontando com **MG 060**; deste segue até o ponto **P017** definido pelas coordenadas N: **7.911.253,659** m e E: **443.886,315** m, com azimute de **70°00'49"** e distância de **1.038,38** .O perímetro acima descrito encerra uma área de **499,3064** ha.

**Art. 2°** - Revogam-se as disposições em contrário, principalmente a lei municipal nº. 583/2003 de 22 de abril de 2003, entrando esta lei em vigor na data de sua publicação.

Paineiras-MG, 05 de dezembro de 2019.

  
Afrânio Alves Mendonça Neto  
Prefeito Municipal

Afrânio Alves Mendonça Neto  
Prefeito Municipal

PUBLICAÇÃO	
Certifico que, nos termos do art. 124, da Lei Orgânica do Município de Paineiras/MG, publiquei, por afixação, o presente Ato Administrativo, no Quadro de Avisos da Pref. Municipal, localizada na Pça. Terezinha de Vargas Mendonça, 288 Centro - Paineiras-MG	
O referido é verdade. Dou-lhe fé	
Paineiras, <u>05</u> / <u>12</u> / <u>2019</u>	
Servidor	

Júlia Natália da Silva  
Secretária de Gabinete