

**LEI MUNICIPAL Nº. 1.036/2020.**

*"Dá nome as vias públicas."*

O Povo do Município de Paineiras, Estado de Minas Gerais, por seus representantes legais na Câmara Municipal, aprovou e o Prefeito Municipal Afrânio Alves Mendonça Neto, sanciona a seguinte lei:

**Art. 1º** - Esta lei tem a finalidade dar nomes às vias públicas constantes da Localidade denominada popularmente de "Paraisópolis", localizadas nas Coordenadas inseridas no Croqui anexo, parte integrante desta lei.

**Art. 2º** - As vias públicas abaixo passam a ter a seguinte denominação:

I - Via pública com início na Rua Elias Vitorino, P1- (croqui com as coordenadas geográficas, anexo): RUA NERCY GOMES DE OLIVEIRA;

II - Via pública com início na Rua Elias Vitorino, P2 (croqui com as coordenadas geográficas, anexo): RUA EDUARDO AUGUSTO DA SILVA;

III - Via pública com início na Rua Elias Vitorino, P4 (croqui com as coordenadas geográficas, anexo): RUA DURVAL ALVES PIMENTA;

IV - Via pública com início na Rua Elias Vitorino, P6 (croqui com as coordenadas geográficas, anexo): RUA JAIR FERREIRA ÁLVARES DA SILVA;

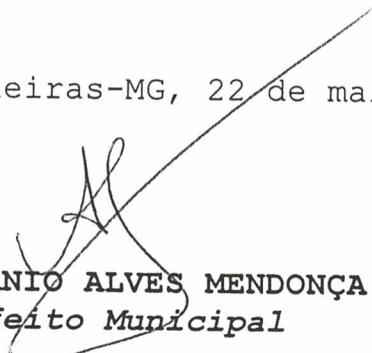
V - Via pública com início na Rua Elias Vitorino, P8 (croqui as coordenadas geográficas, anexo): RUA VICENTE GOMES DE ALMEIDA;




VI - Via pública com início na Rua Nercy Gomes de Oliveira, P9 (croqui com as coordenadas geográficas, anexo): RUA JOSÉ ALVES DE OLIVEIRA.

Art. 2º - Esta Lei entra em vigor na data de sua publicação.

Paineiras-MG, 22 de maio de 2020.



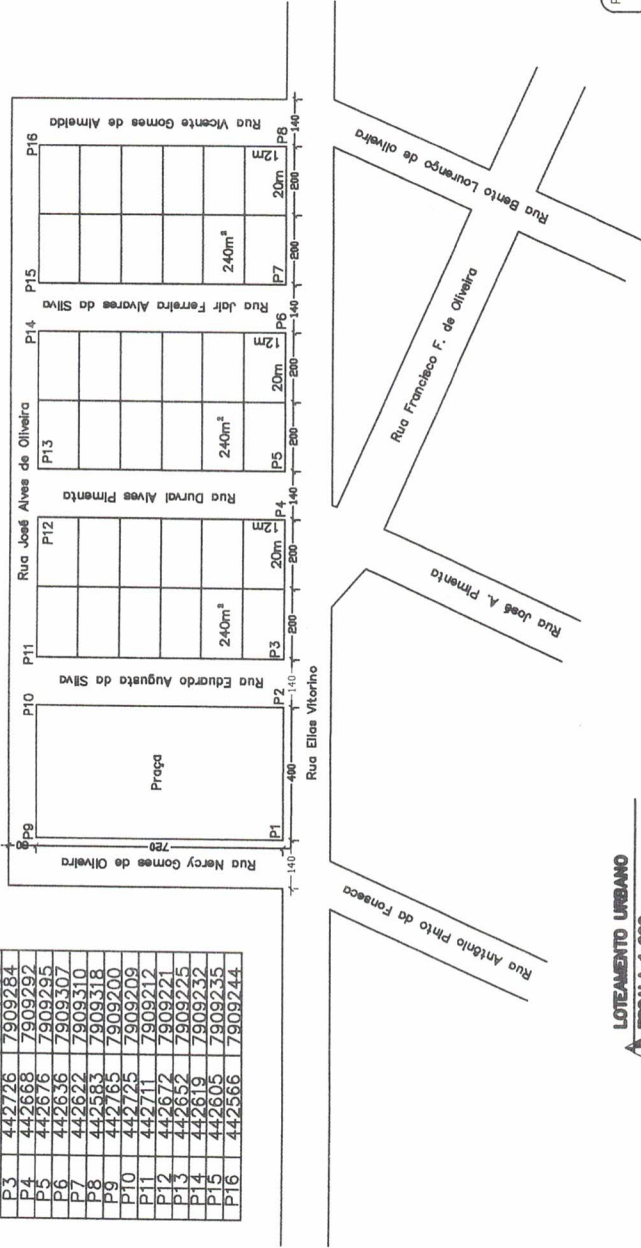
**AFRÂNIO ALVES MENDONÇA NETO**  
*Prefeito Municipal*

<b>REGISTRAÇÃO</b>	
Certifico que, em conformidade com o art. 124 da Lei Orgânica do Município de Paineiras/MG, publiquei, por afixação, o presente Ato Administrativo no Quadro de Avisos da Pref. Municipal, localizada na Pça. Terezinha de Vargas Mendonça, 288 Centro - Paineiras-MG.	
O referido é verdade. Dou-lhe fé.	
Paineiras	22 / 05 / 2020
 _____ Servidor	

**Julia Natália da Silva**  
Secretária de Gabinete

Coordenadas UTM  
Fuso 23K

Ponto	Coord. X	Coord. Y
P1	442780	7909270
P2	442740	7909260
P3	442720	7909264
P4	442668	7909292
P5	442676	7909285
P6	442622	7909307
P7	442622	7909310
P8	442583	7909318
P9	442765	7909200
P10	442725	7909209
P11	442711	7909212
P12	442672	7909221
P13	442652	7909225
P14	442619	7909232
P15	442605	7909235
P16	442566	7909244



LOTEAMENTO URBANO  
ESCALA 1:200

PROPRIETÁRIO: PREFEITURA MUNICIPAL DE PAINEIRAS – MG

ENDEREÇO DO IMÓVEL: LOTEAMENTO DENOMINADO PARAISÓPOLIS

ESCALAS: INDICADAS  
DATA DO PROJETO: MARÇO/2020

PROPRIETÁRIO: PREFEITURA MUNICIPAL DE PAINEIRAS

R.T.: Miguel César Feliciano  
MIGUEL CÉSAR FELICIANO  
CREA-MG 202.020/D

TÍTULO: PLANTA TOPOGRÁFICA

Miguel César Feliciano  
Engenheiro Civil  
CREA-MG 202020/D